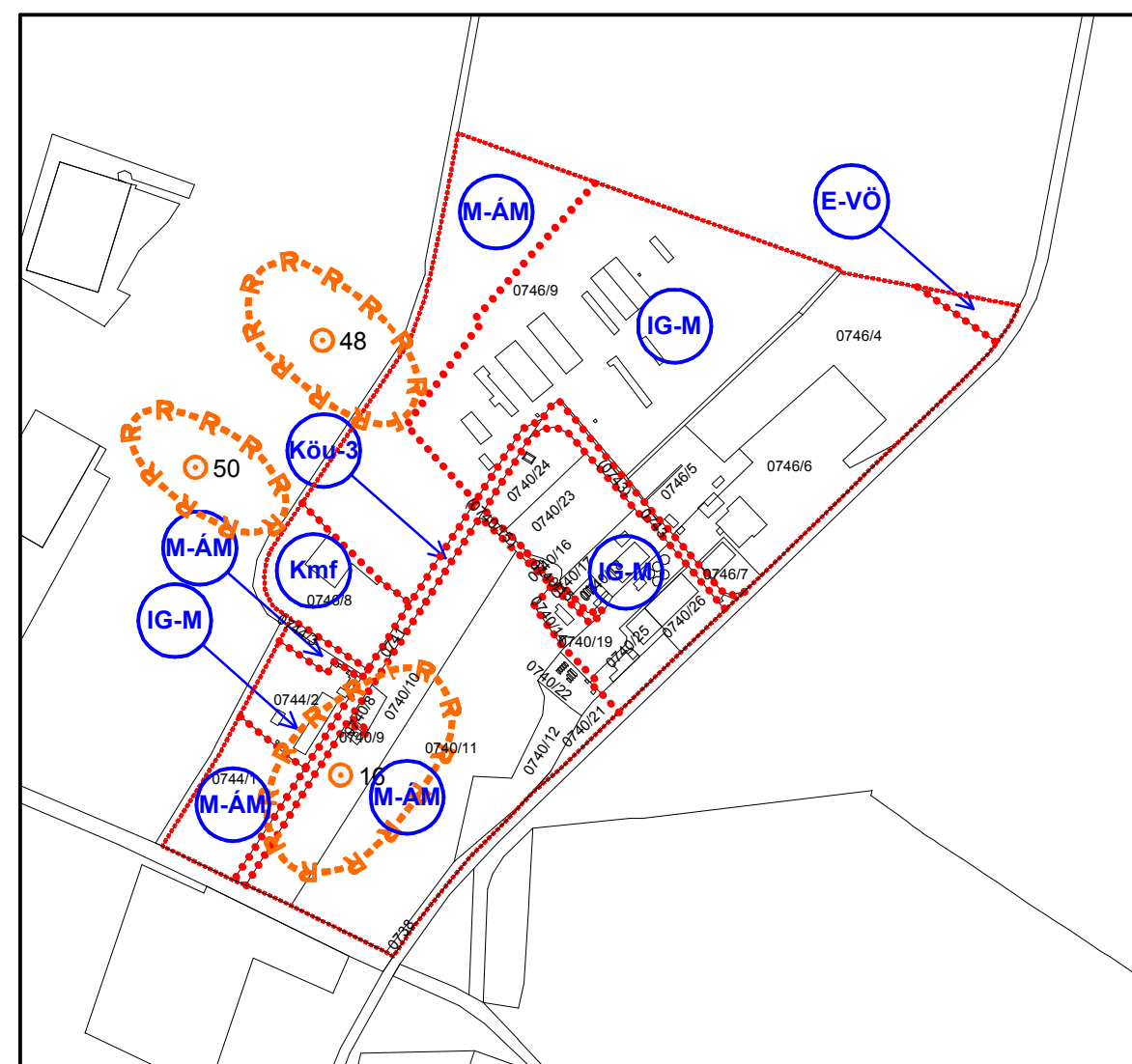


JELMAGYARÁZAT :



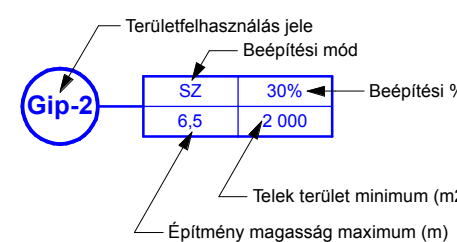
Szabályozási terv határa




Építési övezet határa



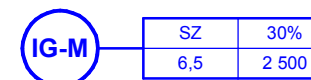
Építési övezet jele



Különleges terület - (megújuló energiaforrások)



Ipari-gazdasági terület - (mezőgazdasági)



Közlekedési és közmű terület - 3



Általános mezőgazdasági terület



Védőerdő



Régészeti lelőhely (sorszámmal)



Régészeti terület határa



ELFOGADVA

a 10/2013 (XI.28.) számú önkormányzati rendelettel
Ez a tervlap a fenti rendelet 9. melléklete

P.H.



Készült az állami alapadatok felhasználásával

Település: FÜZESGYARMAT		Törzsszám: OM-13-03
Tervtípus: Szabályozási terv		Dátum: 2013.11.
Terv: MACSKÁS MAJOR		Méretarány: 1:10 000
Vezetőtervező Csaba Márton		File: Füzesgyarmat 2-01.lbk
Tervező munkatársa Csaba Zsolt		TT-1 04-0024
		04-0199

Ezt a tervet az OPTIMUNKA Bt. készítette, szerzői jogvédelem alatt áll.

ArchiCAD munkák:	Cím:	Telefon:
Számítógépes Építészeti és Mérnöki Iroda	5600 Békéscsaba Derkovits sor 16. WWW : www.pircad.hu E-mail : pircad@pircad.hu	Telefon : +36 (66) 44-22-00 Telefax : +36 (66) 52-95-00 Mobiltel : +36 (20) 44-69-80